











**Legende:**

-  Tempo-30-Zone
-  Verkehrsberuhigter Bereich
-  Ortsdurchfahrt


**Klassifizierte Straßen**

-  Bundesstraße
-  Kreisstraße
-  Hauptverkehrsstraße
-  Sammelstraße
-  Wohnstraße /-weg
-  Wirtschaftsweg / Geh- u. Radweg


**Wohnen/ Gewerbe**

- 


**Schulen**

- 

**Kita Kindergarten**

- 

**Einkaufen - / Verwaltung - /Ärzte**

- 

**Stadt Hemmoor**  
**Verkehrliche Bestandserhebung**  
 Straßennetzhierarchie und Geschwindigkeitsniveau

Maßstab 1:20.000 - Anlage: 1  
 Stand: 31.07.2020

 **NEUMANN**  
 Engineering Consultants GmbH

U:\Projekte\öffentlich\Hemmoor\_Stadt\_12082018\_11034\_Dat\334\_Verkehr Stadt Hemmoor\CAD\CAD\_AKTUELL\_Fotos