



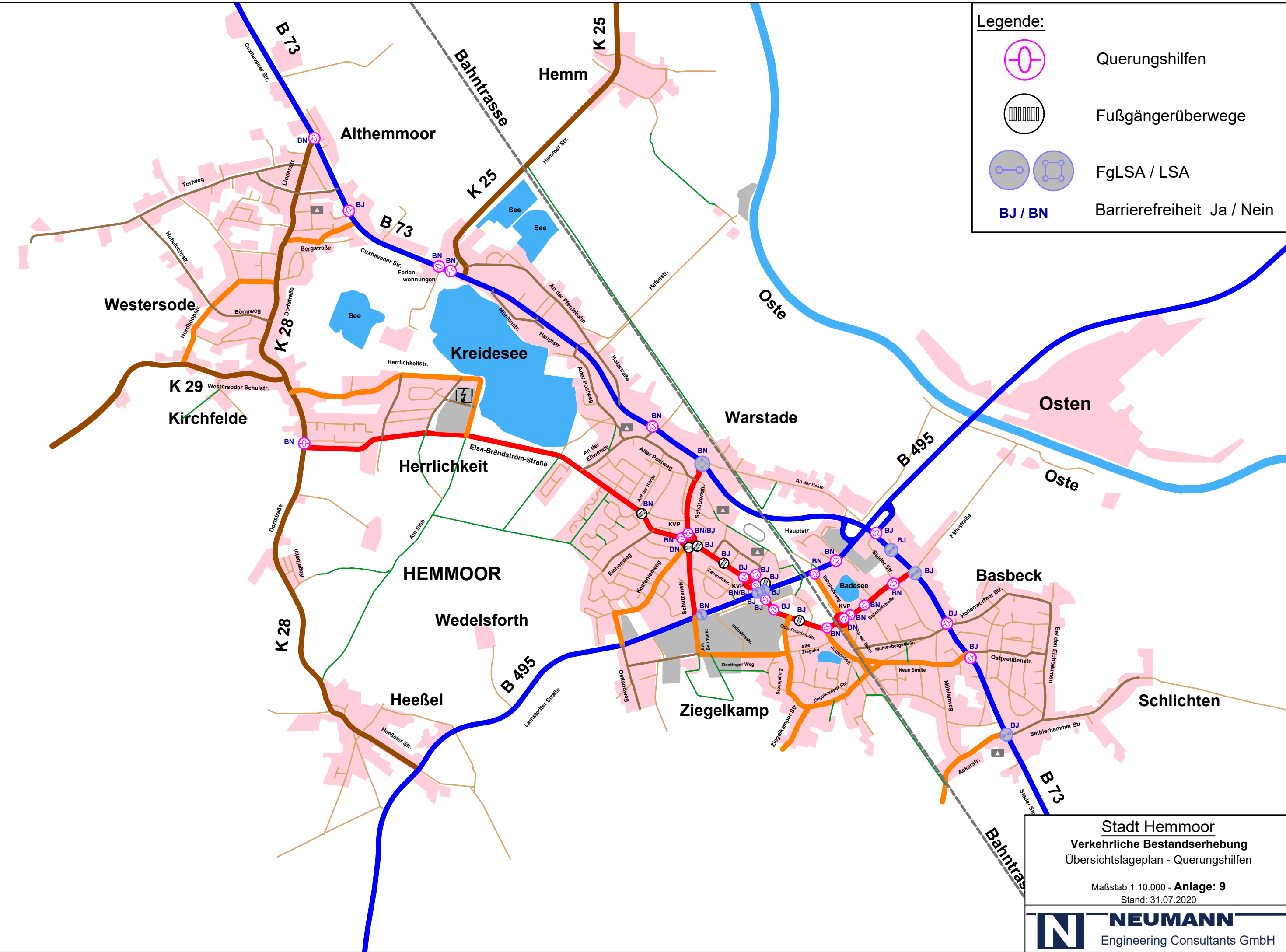


Legende:

-  Querungshilfen
-  Fußgängerüberwege
-  FgLSA / LSA
-  FgLSA / LSA
- BJ / BN** Barrierefreiheit Ja / Nein



Stadt Hemmoor
Verkehrliche Bestandserhebung
 Übersichtslageplan - Querungshilfen

Maßstab 1:10.000 - **Anlage: 9**
 Stand: 31.07.2020

NEUMANN
 Engineering Consultants GmbH

U:\Projekte\öffentlich\Hemmoor_Stadt_1208\2018_11034_Dat\334_Verkehr Stadt Hemmoor\CAD